





PDIPR 2 AU PIED DES MONEDIERES

Par La croix du Mons - Variante 1 : 9kms, 2h30,

Des chemins creux, des ruisseaux, des bois, des prés, de beaux villages, de belles fermes, la campagne comme on l'aime, loin de l'agitation des grandes villes. Parfait complément du circuit « L'eau, le vent, la pierre ».

Type d'itinéraire : Pédestre, VTT	Difficulté : Assez facile Dénivelé : 406m	Balissage : Bonne direction :  Mauvaise direction : 	 
--------------------------------------	--	--	---

Départ Place de l'horloge, remonter l'avenue Nationale. Après le panneau Montargis, prendre la 1^{ère} rue à gauche, qui débouche sur la D940. La traverser et descendre en face le sentier. Arrivé à un chemin perpendiculaire, prendre à Gauche direction Vintéjoux. Déboucher sur une route communale à Vintéjoux, suivre à droite, Sinon possibilité de retour à Seilhac centre sur la gauche (2,3kms).

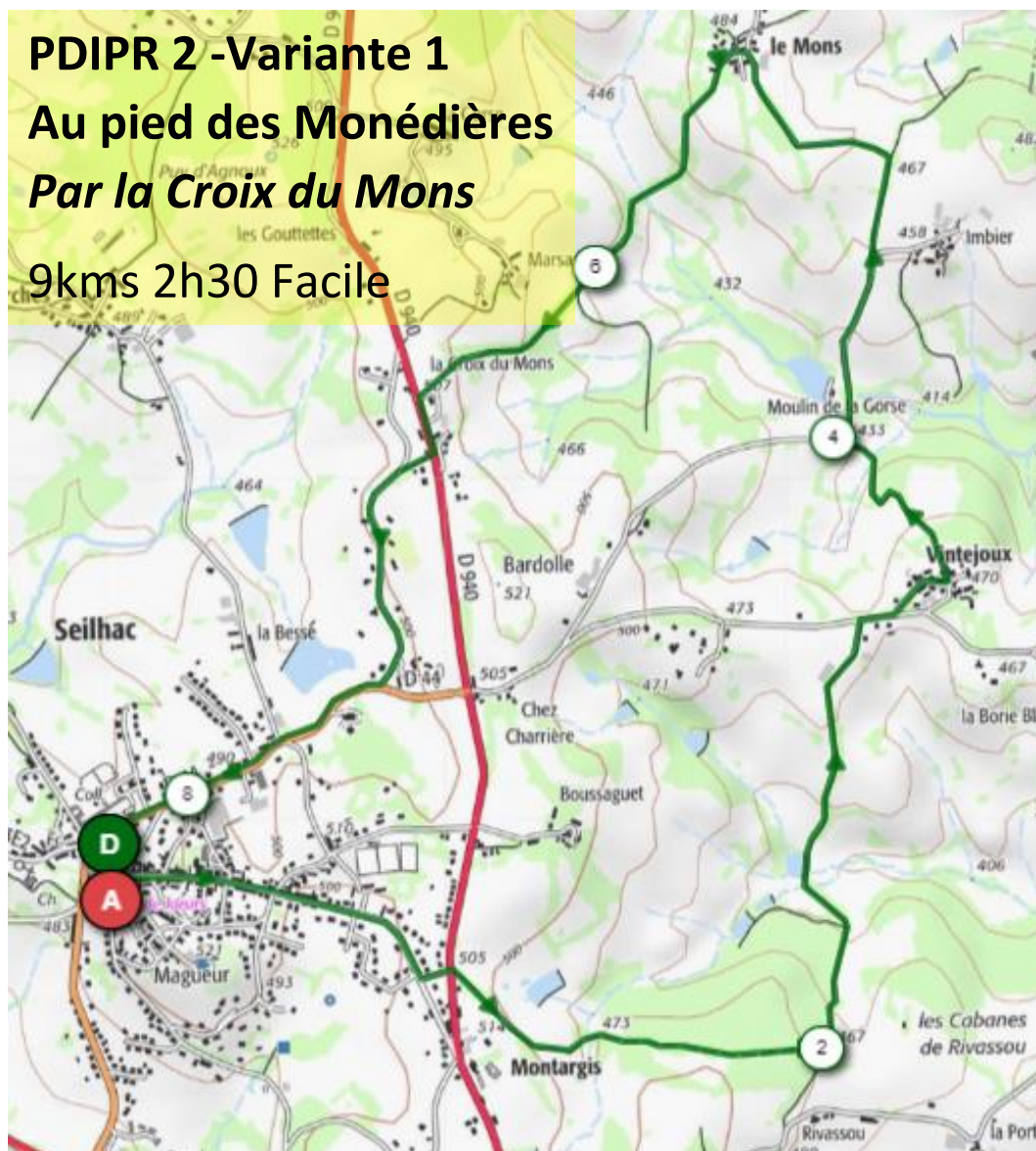
Emprunter la 1^{ère} route à gauche – sente du moulin -. Au sommet, toujours à gauche, sur la place, entre une maison et une grange, prendre le 1^{er} chemin sur la gauche -sente du moulin - Restez toujours sur votre gauche. Déboucher sur la route communale d'Imbier, descendre à droite (*suivre Imbier*).

Sinon possibilité de retour sur Seilhac centre (2,4kms) sur la gauche par Bardolle.

En haut de la côte, dans le virage à droite, prendre le chemin en face qui conduit au Mons.

Variante 1 : Dans le village du Mons, continuer tout droit jusqu'au panneau de situation, de suite à gauche, dépasser la croix en pierre, prendre le chemin du Bois Toury à gauche qui longe la grange, puis une maison, en direction de la Croix du Mons. Longer la D940 sur la gauche (100m), prendre à droite le court chemin (100m) qui descend sur la route des Gouttettes. Poursuivre à gauche pour rejoindre la D44 sur la droite qui amène au centre bourg (1km) par l'avenue Jean Vinatier. Au rond-point prendre la rue Henry de Bournazel, accéder place de l'horloge.

PDIPR 2 -Variante 1 Au pied des Monédières Par la Croix du Mons 9kms 2h30 Facile



Monts, Vallées & le Lac de Bournazel - Variante 2 : 14 km, 3h30

Variante 2 : Dans le village du Mons, continuer tout droit jusqu'au panneau de situation. Au prochain croisement, continuer la route du Mons et prendre à droite, direction le Chastang. A gauche, après la maison le Chastang, rejoindre la route du Suc au May D44, prendre en face direction Bois Bayard. Avant le panneau « céder le passage », sur la gauche, suivre le chemin dans les bois « Le Poteau ». A un carrefour, continuer le chemin sur la gauche pour retrouver la D44. Continuer ensuite à droite sur 400m jusqu'au Poteau. Au croisement, traverser la D940 pour emprunter un chemin en face direction « Puy La Graule ». Tourner à droite sur la route du Puy La Graule (40m) prendre en face le chemin du bois grand pour arriver aux Fourches. Au croisement dans le village des Fourches, descendre à droite la route des fourches puis suivre sur la gauche « Le lac ».

-Retour possible par le chemin des Bois Grand jusqu'au bois de l'arche direction Seilhac Centre ou le Lac.-

A 700m prendre à gauche, le chemin de l'ancienne voie de Chemin de Fer sur 200m. Prendre le chemin en face et longer le lac sur 750m jusqu'au poste de secours. Remonter le boulevard de la plage sur la gauche jusqu'au rond-point. Monter le long du terrain de rugby, puis la 3ème à gauche (allée des cerfs). Descendre sur la droite le chemin du bois grand puis du Bois de l'Arche, traverser le petit pont de pierre où coule le Brézou. Après une forte montée, continuer la route du Bois de l'Arche qui amène en centre Bourg. Au rond-point, prendre la rue Henry de Bournazel pour aboutir place de l'horloge sur la droite.

PDIPR 2 -Variante 2
Au pied des Monédières
Monts, Vallées
& le Lac de Bournazel
14 kms 3h30

